

Sperrung L 1133 aus Tamm kommt erfolgt durch Baumaßnahme Gemeinde Tamm L 1133

1 2 3 4 5 6

Ingenieure für Bautechnik
Raum-/ Umweltplanung Verkehrswegebau Wasserwirtschaft

Ditzbrunner Str. 4
71254 Ditzingen
Tel. 07156/501000-0
Fax 07156/501000-9
Internet: www.diembaeker.de

PVH
Planungsbüro für Verkehrstechnik
Hilfenstraße 5
55767 Niederhambach
Tel.: 06787 - 97 01 90
Fax: 06787 - 97 03 91
mobil: 01 60 - 658 08 91
e-mail: info@pvh-technik.de

bearbeitet:	N.B.	geprüft:	
gezeichnet:	R.H.		
23. Dezember 2021			

Straßenbauverwaltung Baden - Württemberg
Regierungspräsidium Stuttgart



Nr.	Art der Änderung	Datum	Name
4	gem. Email vom 08.06.22	08.06.22	R.H.
5	gem. Email vom 13.07.22	14.07.22	R.H.
6	gem. Email vom 14.07.22	15.07.22	R.H.

Straßenbauverwaltung Baden - Württemberg
Straße: B 295, Leonberg - Renningen
Nächster Ort: Leonberg

Unterlage: 002
Plan: 2








bearbeitet:	Datum:	Zeichen:
gezeichnet:		
geprüft:		

**B 27 / L 1133
Breuningerland
Fahrbahnerneuerung - BPH 2
-Ausführungsplanung-**

VZ-Plan Bauphase 2
B 27 / L 1133 - Breuningerland
Blatt 1(1)
Maßstab: ca. 1:1000 / ohne

Aufgestellt: Regierungspräsidium Stuttgart
Abt. 4 Mobilität Straßen und Verkehr
Ref. 47.4 Baureferat West
Stuttgart, den

Geprüft: Regierungspräsidium Stuttgart
Abt. 4 Mobilität Straßen und Verkehr
Ref. 47.4 Baureferat West
Stuttgart, den

-  Baubereiche, gesperrte Strecken
-  Markierungen gelb, Folie Typ II
-  TSE T3/W2 mit Reflektoren
-  Schrankenzone
-  provisorische SG zur stat. LSA
-  Baustellenbeschilderung, farbig
-  stationäre Beschilderung, grau